

防災情報・緊急情報

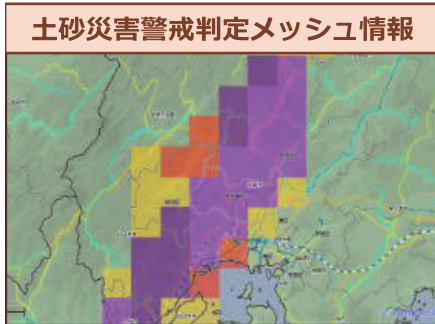
危険度分布や避難情報等を確認

警報、注意報や気象情報で災害に対して注意警戒を呼びかけます。土砂災害や水害の危険度が高まっている場所は、危険度分布で色分けして表示します。土砂災害や水害で命が脅かされる危険性が認められる場所にお住まいの方は、危険度の高まりが予測される場合には早めの避難をお願いします。また、市が発令する避難情報に留意し、早めに避難行動をとってください。

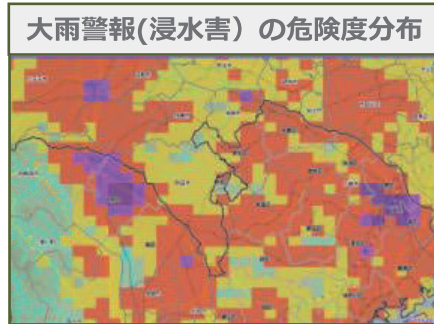


危険度分布

災害発生時の危険度の高まりを5段階に色分けして表示しています。



<https://www.ima.go.jp/ip/doshamesh>



<https://www.ima.go.jp/ip/suigaimesh/inund.html>



<https://www.ima.go.jp/ip/suigaimesh/flood.html>



スマホで簡単アクセス



土砂災害警戒判定メッシュ情報



大雨警報(浸水害)の危険度分布



洪水警報の危険度分布

色が持つ意味
極めて危険
非常に危険
警戒
注意
今後の情報等に留意



多久市緊急情報自動案内サービス



多久市では防災無線で緊急情報を放送しています。放送をお聞き逃しの方も、放送内容は下記の電話番号からもご確認いただけます。

自動案内サービス

0952-75-8558 / 0952-75-8559



緊急情報メール通知サービス 防災情報をいち早くお届けします！

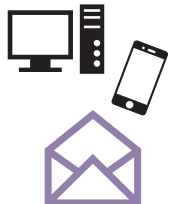


警報・注意報・災害情報



多久市

防災情報



携帯電話・スマートフォンやパソコンに最新の防災情報をメールで配信いたします。災害時の情報源としてご活用ください。サービスへの登録は携帯サイトからも可能です。

災害用伝言ダイヤルの使い方

災害用伝言ダイヤルとは？

NTTでは、災害発生時に、被災地への通話がつながりにくい状況の場合、被災地内の安否などの情報を音声で録音、再生する「災害用伝言ダイヤル」を設置します。

伝言保存期間	提供終了まで	伝言の録音	171-1-●●●●-●●-●●●●	(自宅の電話番号、または連絡を取りたい方の電話番号)
伝言蓄積数	1電話番号あたり1~20伝言	伝言の再生	171-2-●●●●-●●-●●●●	
伝言内容(時間)	1伝言あたり30秒以内	利用可能電話	加入電話、ISDN、ひかり電話、公衆電話、携帯電話(一部除く)等	