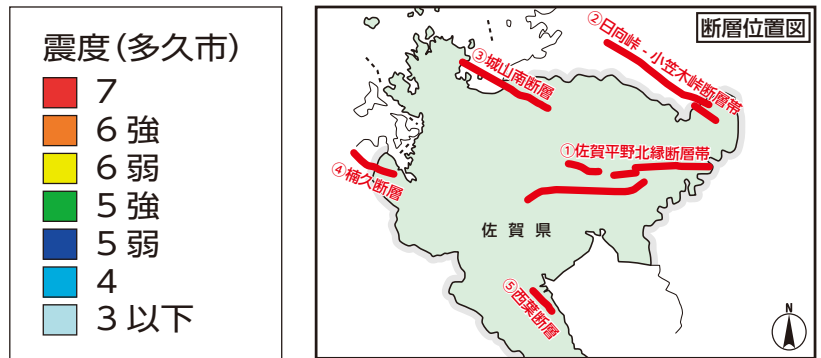


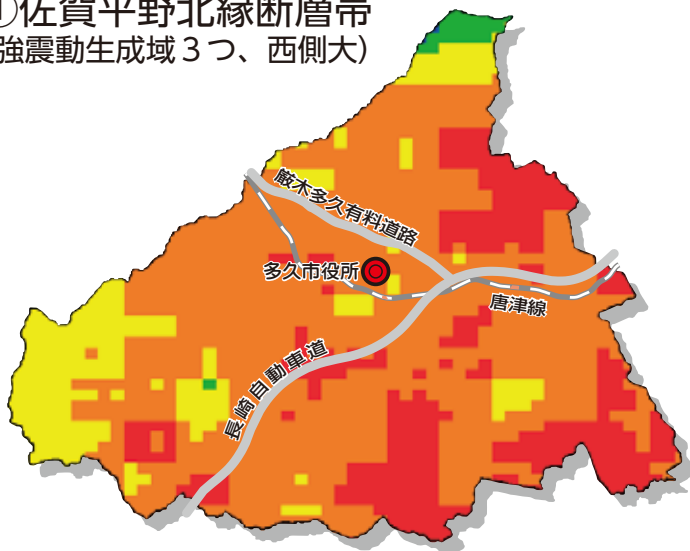
揺れやすさマップ

《揺れやすさマップ》 (地表の地震動の 震度分布図)

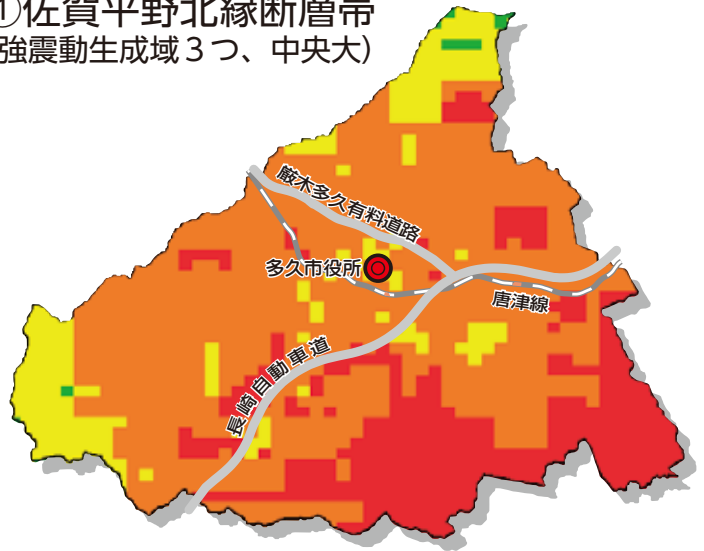
多久市内において、あらゆる可能性を考慮して
起こり得る最大クラスの地震による被害として、
揺れやすさ(震度)を色分けして表示しています。



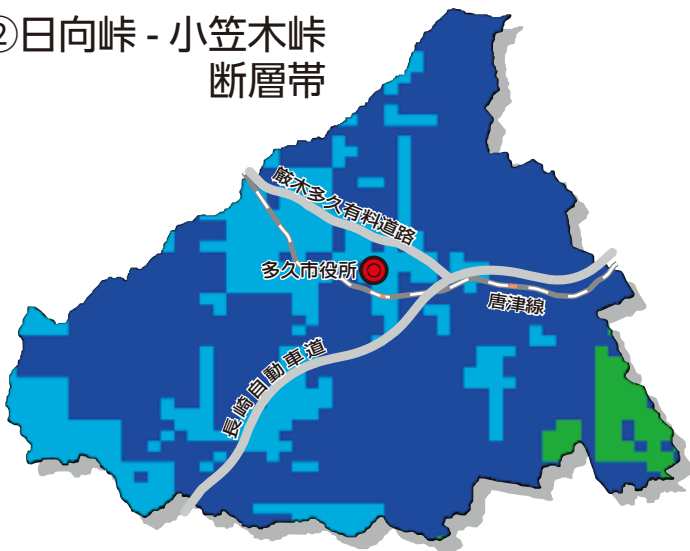
①佐賀平野北縁断層帯
(強震動生成域3つ、西側大)



①佐賀平野北縁断層帯
(強震動生成域3つ、中央大)



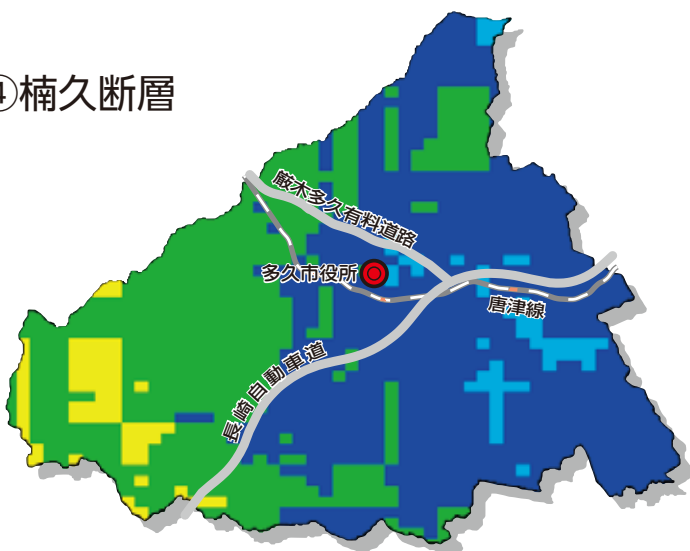
②日向峠-小笠木峠
断層帯



③城山南断層



④楠久断層



⑤西葉断層

