
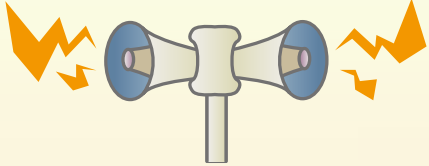




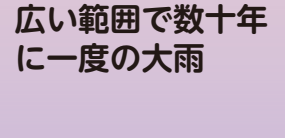


気象情報(大雨)と行動例

気象庁から発表される情報のタイミングと、そのときにとるべき行動の例をまとめました。
特に、「突発性が高く予測が困難な土砂災害の危険性がある区域(土砂災害警戒区域等)や急激な水位上昇のおそれがある河川沿いの区域にお住まいの方」は、いざという時に自発的に避難を開始できるよう、事前にご確認ください。

大雨・台風の場合

	気象状況	気象情報	河川情報	市の対応
警戒レベル1	<p>大雨の数日～約1日前</p> <p>数日後までに警報級の現象発生の可能性が予想され、大雨の可能性が高くなる</p> 	<p>警報級の可能性</p> <p>天気予報の発表地域ごとに発表</p>		<p>防災情報の収集</p> <ul style="list-style-type: none"> 心構えを一段高める 職員の連絡体制の確認 今後の気象状況に注意 <p>防災情報の発信</p> <p>防災行政無線</p> 
警戒レベル2	<p>大雨の半日～数時間前</p> <p>雨が降り始める</p> <p>雨が強さを増す</p> 	<p>レベル2 大雨注意報等</p> <p>市町村単位で発表</p>	<p>指定河川洪水予報</p> <p>レベル2 氾濫注意報</p>	<p>緊急情報メール</p> 
警戒レベル3相当	<p>大雨となる</p> 	<p>レベル3 大雨警報等</p> <p>市町村単位で発表</p>	<p>レベル3 氾濫警報</p>	<p>災害情報連絡室設置</p> <p>24時間体制で職員を配置</p> <p>災害対策本部設置</p> <p>避難情報発令を判断できる体制</p> <p>指定避難所を開設できる体制</p> <p>高齢者等避難指定避難所開設</p> <p>避難者の受け入れ</p>
警戒レベル4相当	<p>大雨の数時間～2時間程度前</p> <p>大雨が一層激しくなる</p> 	<p>レベル4 大雨危険警報等</p> <p>市町村単位で発表</p>	<p>レベル4 氾濫危険警報</p>	<p>避難指示</p>
警戒レベル5相当	<p>広い範囲で数十年に一度の大雨</p> 	<p>レベル5 大雨特別警報等</p> <p>市町村単位で発表</p>	<p>レベル5 氾濫発生情報</p> <p>レベル5 氾濫特別警報</p>	<p>緊急安全確保</p>