

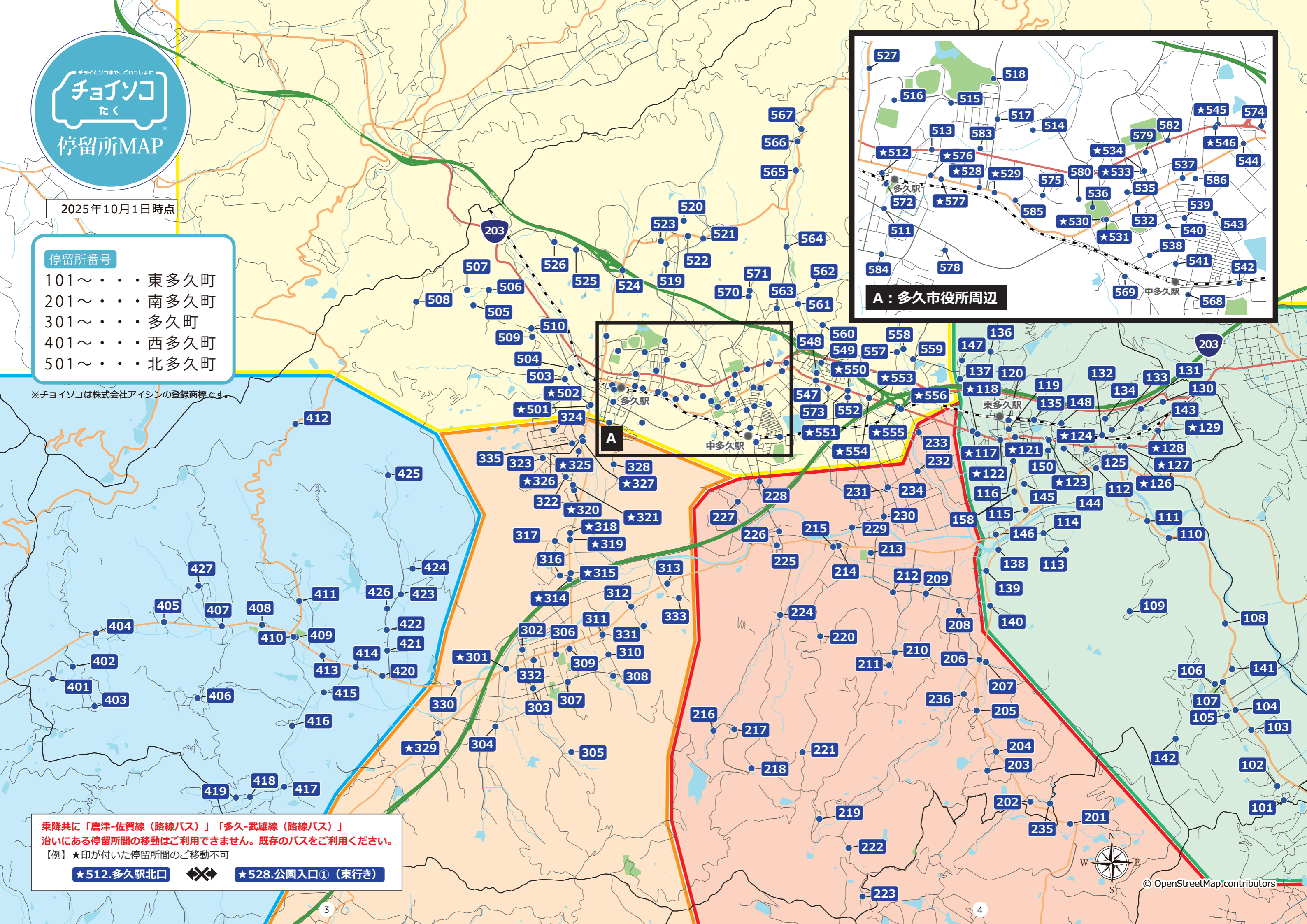
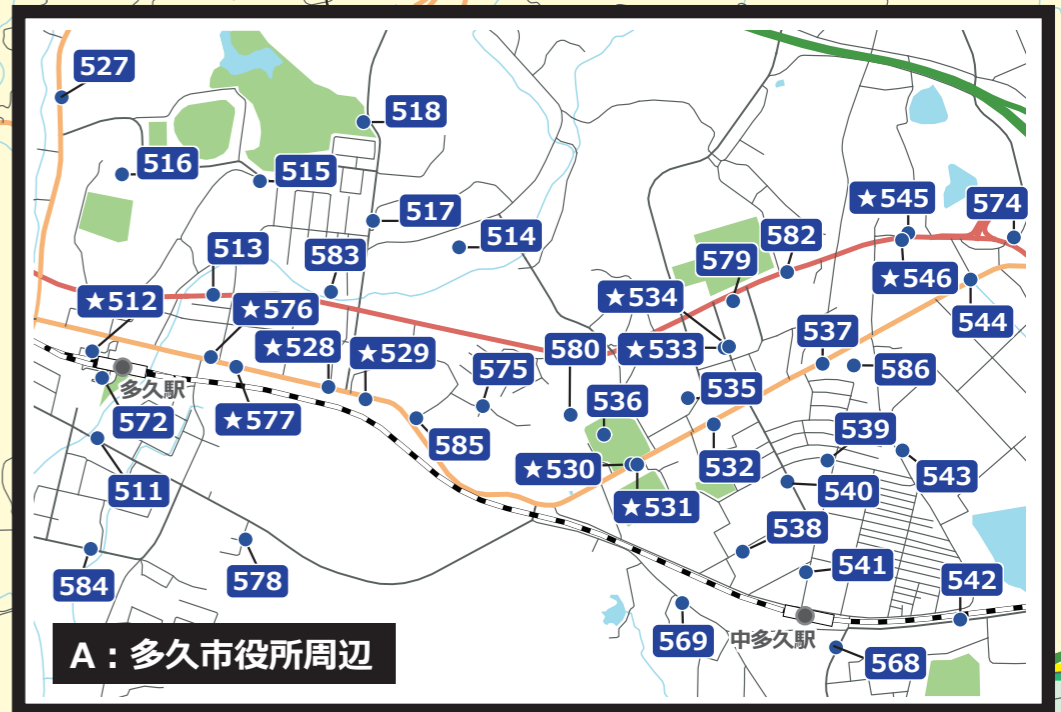


2025年10月1日時点

停留所番号

- 101～・・・東多久町
- 201～・・・南多久町
- 301～・・・多久町
- 401～・・・西多久町
- 501～・・・北多久町

※チョイソコは株式会社アイシンの登録商標です。



乗降共に「唐津-佐賀線（路線バス）」「多久-武雄線（路線バス）」
沿いにある停留所間の移動はご利用できません。既存のバスをご利用ください。

【例】★印が付いた停留所間のご移動不可

★512.多久駅北口

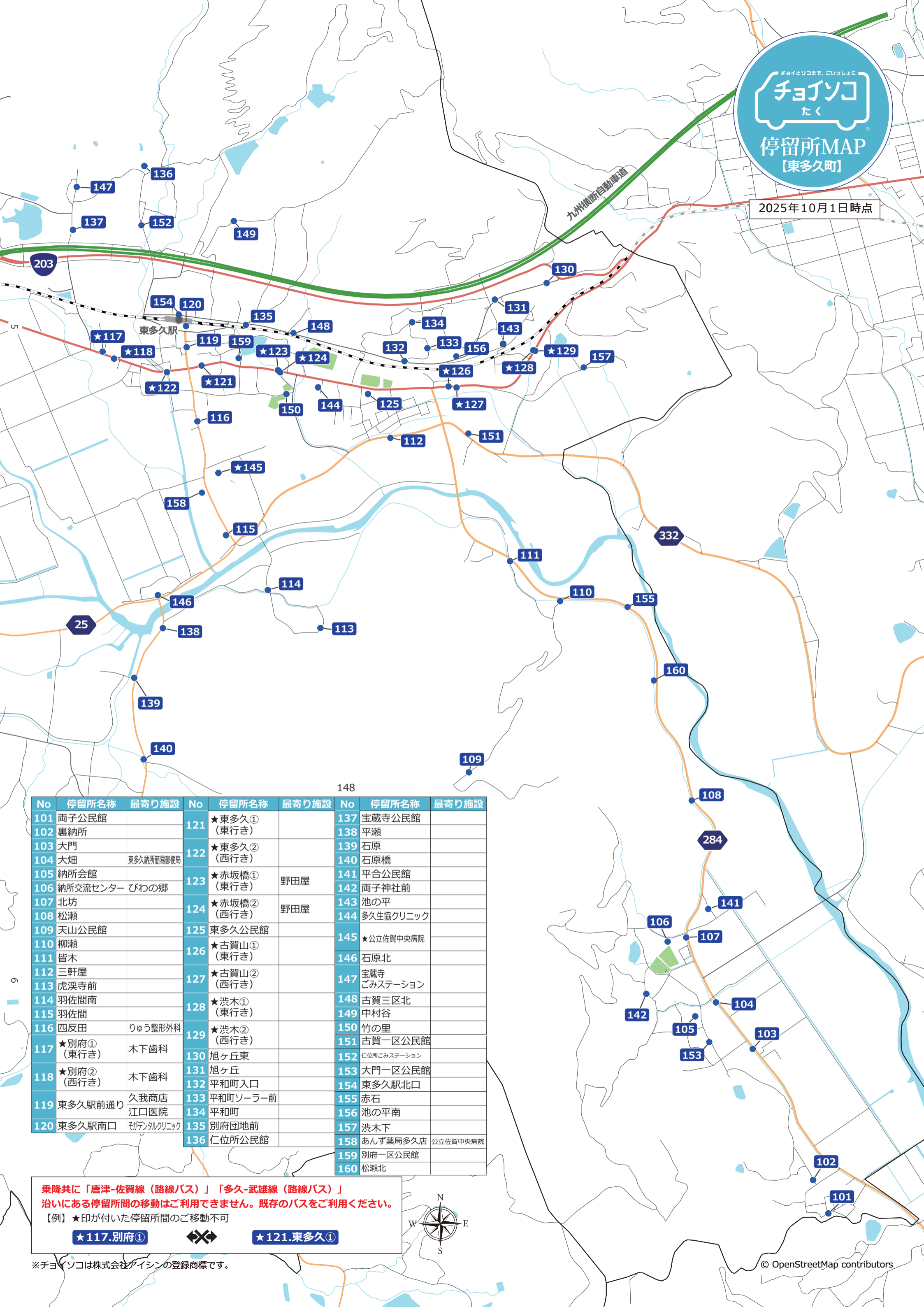


★528.公園入口①（東行き）



チョイソコ
たく
停留所MAP
【東多久町】

2025年10月1日時点



No	停留所名称	最寄り施設	No	停留所名称	最寄り施設	No	停留所名称	最寄り施設
101	両子公民館		121	★東多久① (東行き)		137	宝蔵寺公民館	
102	裏納所		122	★東多久② (西行き)		138	平瀬	
103	大門		123	★赤坂橋① (東行き)	野田屋	139	石原	
104	大畑	東多久納所簡易郵便局	124	★赤坂橋② (西行き)	野田屋	140	石原橋	
105	納所会館		125	東多久公民館		141	平合公民館	
106	納所交流センター	びわの郷	126	★古賀山① (東行き)		142	両子神社前	
107	北坊		127	★古賀山② (西行き)		143	池の平	
108	松瀬		128	★洪木① (東行き)		144	多久生協クリニック	
109	天山公民館		129	★洪木② (西行き)		145	★公立佐賀中央病院	
110	柳瀬		130	旭ヶ丘東		146	石原北	
111	皆木		131	旭ヶ丘		147	宝蔵寺ごみステーション	
112	三軒屋		132	平和町入口		148	古賀三区北	
113	虎溪寺前		133	平和町ソーラー前		149	中村谷	
114	羽佐間南		134	平和町		150	竹の里	
115	羽佐間		135	別府団地前		151	古賀一区公民館	
116	四反田	りゅう整形外科	136	仁位所公民館		152	仁位所ごみステーション	
117	★別府① (東行き)	木下歯科				153	大門一区公民館	
118	★別府② (西行き)	木下歯科				154	東多久駅北口	
119	東多久駅前通り	久我商店 江口医院				155	赤石	
120	東多久駅南口	そがデンタルクリニック				156	池の平南	
						157	洪木下	
						158	あんず薬局多久店	公立佐賀中央病院
						159	別府一区公民館	
						160	松瀬北	

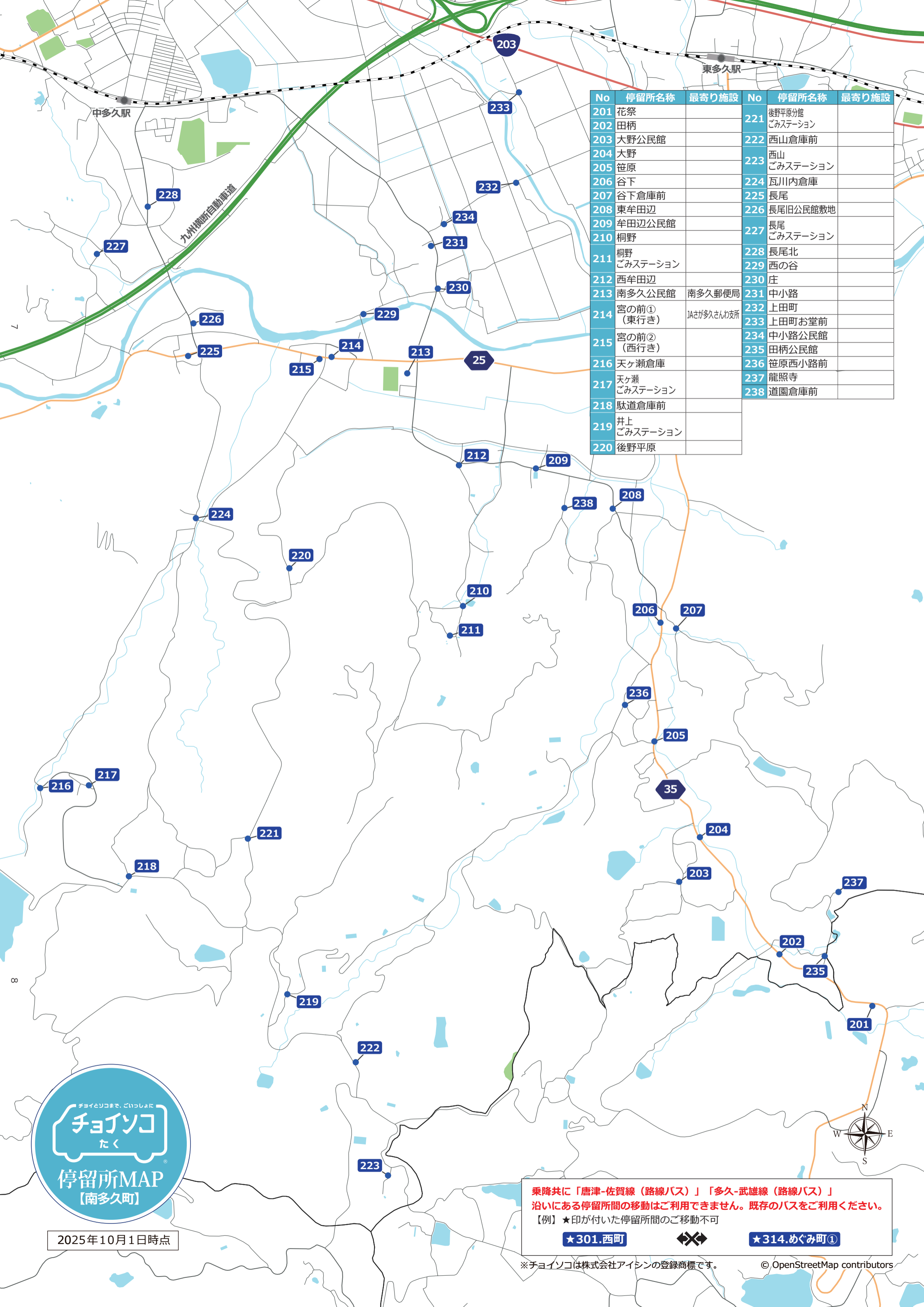
乗降共に「唐津-佐賀線(路線バス)」「多久-武雄線(路線バス)」
沿いにある停留所間の移動はご利用できません。既存のバスをご利用ください。

【例】★印が付いた停留所間のご移動不可



※チョイソコは株式会社アイシンの登録商標です。

© OpenStreetMap contributors



No	停留所名称	最寄り施設	No	停留所名称	最寄り施設
201	花祭		221	後野平原分館 ごみステーション	
202	田柄		222	西山倉庫前	
203	大野公民館		223	西山 ごみステーション	
204	大野		224	瓦川内倉庫	
205	笹原		225	長尾	
206	谷下		226	長尾旧公民館敷地	
207	谷下倉庫前		227	長尾 ごみステーション	
208	東牟田辺		228	長尾北	
209	牟田辺公民館		229	西の谷	
210	桐野		230	庄	
211	桐野 ごみステーション		231	中小路	
212	西牟田辺		232	上田町	
213	南多久公民館	南多久郵便局	233	上田町お堂前	
214	宮の前① (東行き)	JAさが多久さんむ支所	234	中小路公民館	
215	宮の前② (西行き)		235	田柄公民館	
216	天ヶ瀬倉庫		236	笹原西小路前	
217	天ヶ瀬 ごみステーション		237	龍照寺	
218	駄道倉庫前		238	道園倉庫前	
219	井上 ごみステーション				
220	後野平原				



2025年10月1日時点

乗降共に「唐津-佐賀線(路線バス)」「多久-武雄線(路線バス)」
沿いにある停留所間の移動はご利用できません。既存のバスをご利用ください。
【例】★印が付いた停留所間のご移動不可

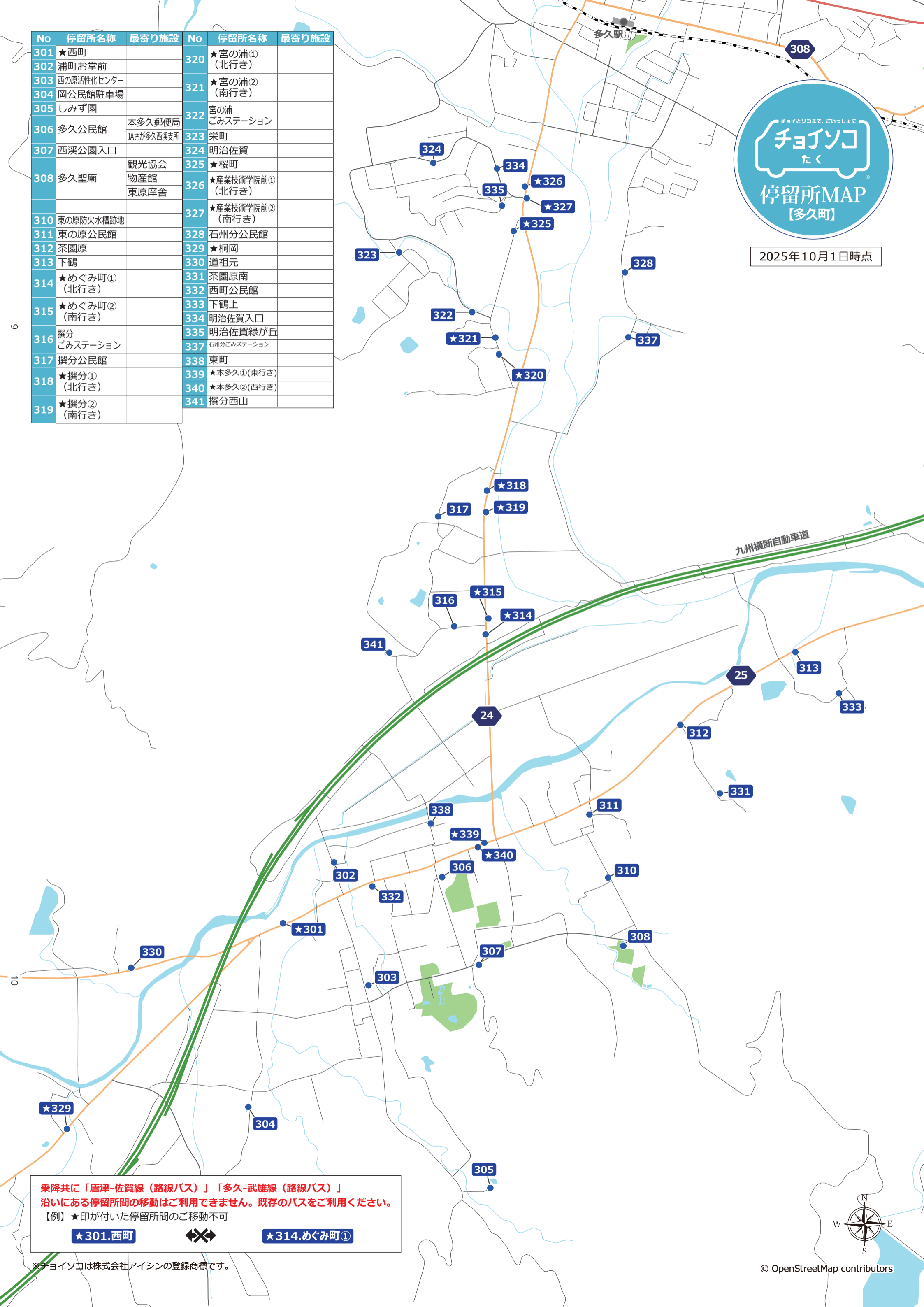
★301.西町 ✕ ★314.めぐみ町①

※チョイソコは株式会社アイシンの登録商標です。 © OpenStreetMap contributors

No	停留所名称	最寄り施設	No	停留所名称	最寄り施設
301	★西町		320	★宮の浦① (北行き)	
302	浦町お堂前		321	★宮の浦② (南行き)	
303	西の原活性化センター		322	宮の浦 ごみステーション	
304	岡公民館駐車場		323	栄町	
305	しみず園		324	明治佐賀	
306	多久公民館	本多久郵便局 JAさが多久西溪支所	325	★桜町	
307	西溪公園入口		326	★産業技術学院前① (北行き)	
308	多久聖廟	観光協会 物産館 東原庫舎	327	★産業技術学院前② (南行き)	
310	東の原防火水槽跡地		328	石州分公民館	
311	東の原公民館		329	★桐岡	
312	茶園原		330	道祖元	
313	下鶴		331	茶園原南	
314	★めぐみ町① (北行き)		332	西町公民館	
315	★めぐみ町② (南行き)		333	下鶴上	
316	撰分 ごみステーション		334	明治佐賀入口	
317	撰分公民館		335	明治佐賀緑が丘	
318	★撰分① (北行き)		337	石州分ごみステーション	
319	★撰分② (南行き)		338	東町	
			339	★本多久①(東行き)	
			340	★本多久②(西行き)	
			341	撰分西山	



2025年10月1日時点



乗降共に「唐津-佐賀線(路線バス)」「多久-武雄線(路線バス)」
沿いにある停留所間の移動はご利用できません。既存のバスをご利用ください。
【例】★印が付いた停留所間のご移動不可

★301.西町 ✕ ★314.めぐみ町①

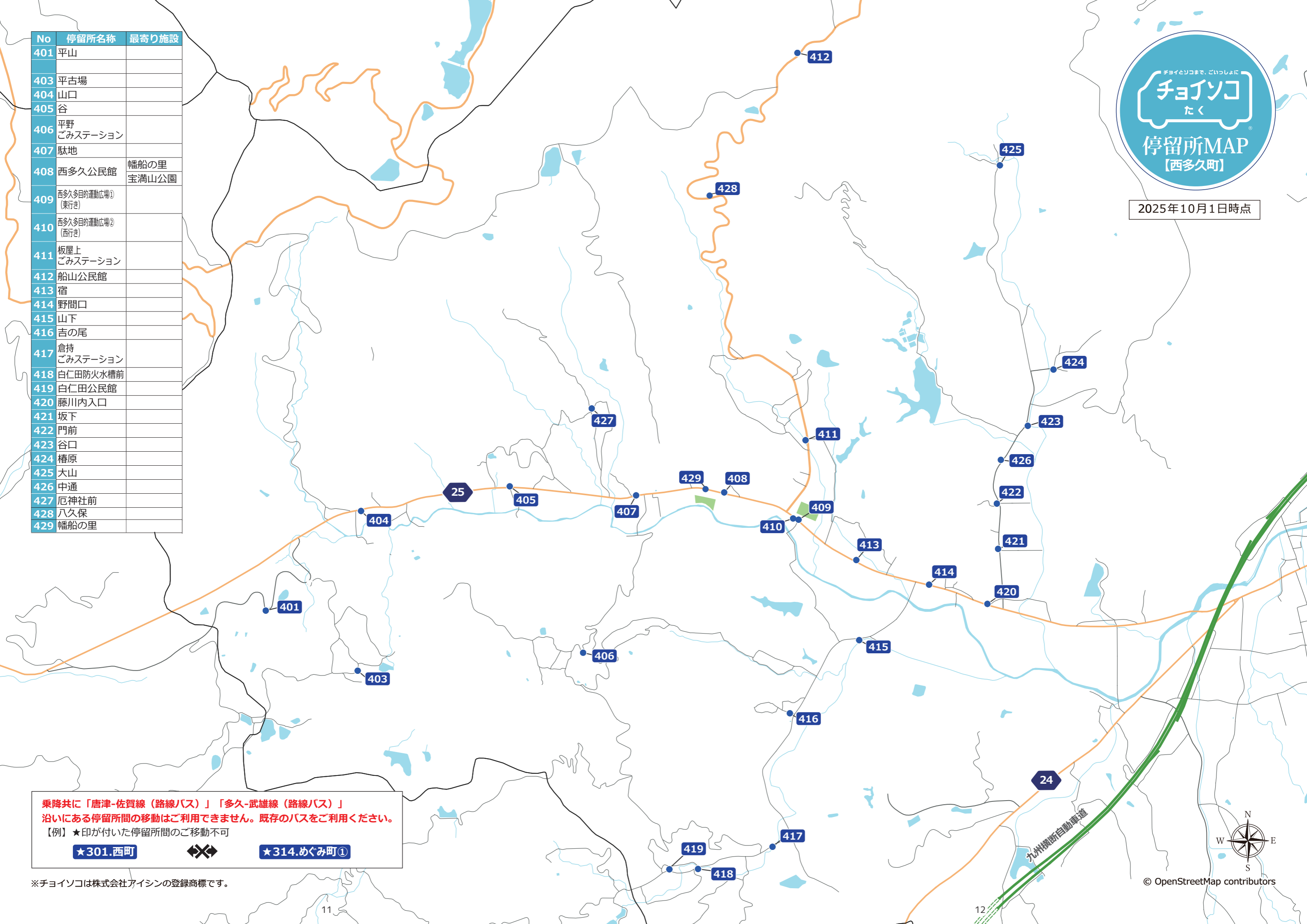
※チョイソコは株式会社アイシンの登録商標です。



No	停留所名称	最寄り施設
401	平山	
403	平古場	
404	山口	
405	谷	
406	平野 ごみステーション	
407	駄地	
408	西多久公民館	幡船の里 宝満山公園
409	西多久多目的運動広場① (東行き)	
410	西多久多目的運動広場② (西行き)	
411	板屋上 ごみステーション	
412	船山公民館	
413	宿	
414	野間口	
415	山下	
416	吉の尾	
417	倉持 ごみステーション	
418	白仁田防火水槽前	
419	白仁田公民館	
420	藤川内入口	
421	坂下	
422	門前	
423	谷口	
424	椿原	
425	大山	
426	中通	
427	厄神社前	
428	八久保	
429	幡船の里	



2025年10月1日時点



乗降共に「唐津-佐賀線（路線バス）」「多久-武雄線（路線バス）」
沿いにある停留所間の移動はご利用できません。既存のバスをご利用ください。
【例】★印が付いた停留所間のご移動不可

★301.西町 ✕✕ ★314.めぐみ町①

※チョイソコは株式会社アイシンの登録商標です。

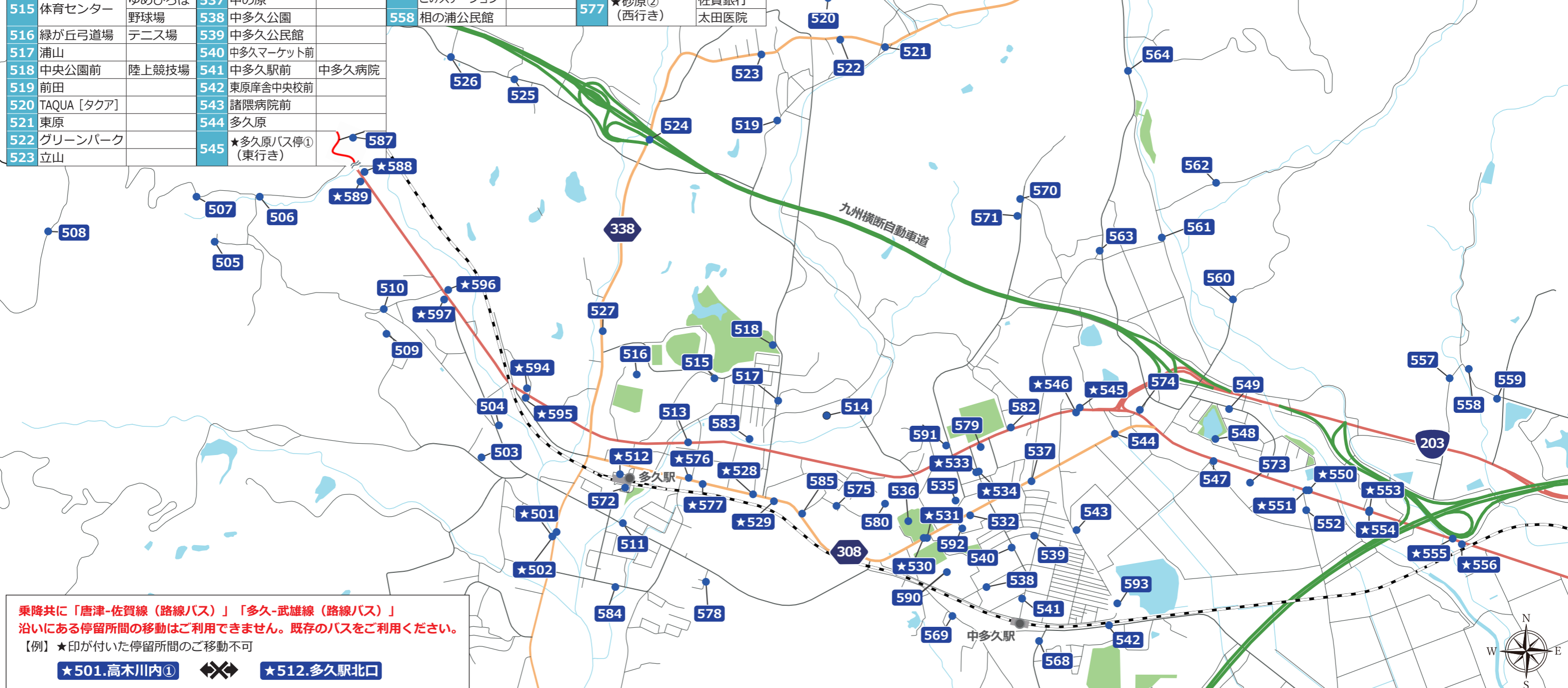




2025年10月1日時点

No	停留所名称	最寄り施設	No	停留所名称	最寄り施設	No	停留所名称	最寄り施設
501	★高木川内①(北行き)	ドラッグストアアメリコメリ	524	小侍		546	★多久原バス停②(西行き)	
502	★高木川内②(南行き)	ドラッグストアアメリコメリ	525	番所1班		547	多久原東	
503	高木川内公民館		526	番所公民館		548	メイプルタウン公民館	
504	JAさがみかん集荷場	あざみ苑	527	観音山		549	メイプルタウン	
505	横柴折3班ごみステーション		528	★多久市商工会館前①(東行き)	商工会	550	★両の原①(東行き)	
506	横柴折区掲示板		529	★多久市商工会館前②(西行き)	商工会	551	★両の原②(西行き)	
507	横柴折公民館		530	★児童センター前①(東行き)		552	両の原公民館	ナフコ
508	横柴折放送設備敷地		531	★児童センター前②(西行き)		553	★大工田西①(東行き)	ドラッグストアコスエス
509	鳥居原集会所		532	井本歯科医院前	社会福祉協議会	554	★大工田西②(西行き)	ドラッグストアコスエス
510	旭町		533	★多久市役所①(北行き)	JAさがみ中央支所 多久郵便局	555	★大工田①(東行き)	和光
511	梅ノ木団地前	たくさん館 うめず歯科	534	★多久市役所②(南行き)	JAさがみ中央支所 多久郵便局	556	★大工田②(西行き)	和光
512	★多久駅北口	もろおか歯科 あいぱれっと	535	中央公民館	市立図書館	557	相の浦ごみステーション	
513	京町	諸江内科循環器科	536	北多久公民館	児童センターあじさい	558	相の浦公民館	
514	HIヒロセ		537	中の原				
515	体育センター	ゆめひろば野球場	538	中多久公園				
516	緑が丘弓道場	テニスコート	539	中多久公民館				
517	浦山		540	中多久マーケット前				
518	中央公園前	陸上競技場	541	中多久駅前	中多久病院			
519	前田		542	東原産舎中央校前				
520	TAQUA [タクア]		543	諸隈病院前				
521	東原		544	多久原				
522	グリーンパーク		545	★多久原バス停①(東行き)				
523	立山							

No	停留所名称	最寄り施設
559	相の浦工業団地入口	
560	原口公民館	
561	申川内入口	
562	申川内公民館	
563	四下	
564	松ヶ浦	
565	岸川下	
566	岸川公民館	
567	岸川	
568	泉町	
569	泉町公民館前	
570	ケアハウス大地	
571	だんらん	
572	多久駅南口	
573	ダイレックス	
574	多久原公民館	
575	自由ヶ丘公民館	
576	★砂原①(東行き)	佐賀銀行 太田医院
577	★砂原②(西行き)	佐賀銀行 太田医院
578	シティホテル松屋	
579	多久幹部派出所	池田内科胃腸科
580	北多久社会体育館	児童センターあじさい
582	井上歯科医院	
583	天寿荘	
584	内田整形外科医院	
585	同和教育集会所	
587	番所3班	
588	★番所①(東行き)	
589	★番所②(西行き)	
590	労住団地	
591	多久高校西(九州クライミングベースSAGA)	多久郵便局
592	多久市社会福祉会館	
593	ケアハウスやすらぎ	
594	★筋原中町①(東行き)	
595	★筋原中町②(西行き)	
596	★筋原北町①(東行き)	
597	★筋原北町②(西行き)	
598	両の原東	



乗降共に「唐津-佐賀線(路線バス)」「多久-武雄線(路線バス)」沿いにある停留所間の移動はご利用できません。既存のバスをご利用ください。
 【例】★印が付いた停留所間のご移動不可
 ★501.高木川内① ↔ ★512.多久駅北口

※チョイソコは株式会社アイシンの登録商標です。